



Ενημέρωση επί της Πολιτικής Διάθεσης Γεωγραφικών Δεδομένων

Συνταγματάρχης Καγιαδάκης Βαρδής
Αγρονόμος & Τοπογράφος Μηχανικός Ε.Μ.Π.
Διοικητής ΓΥΣ



ΑΠΟΣΤΟΛΗ

- Η εκτέλεση όλων των γεωδαιτικών, τοπογραφικών, χαρτογραφικών και γεωφυσικών εργασιών για την ικανοποίηση σε Γεωγραφικά Υλικά (Γ.Υ) των αναγκών των Ενόπλων Δυνάμεων (Ε.Δ)
- Η παροχή Γεωγραφικής Υποστήριξης με Γ.Υ. σε Ελληνικές και Συμμαχικές Δυνάμεις στο πλαίσιο του ΝΑΤΟ
- Η παροχή κάθε δυνατής συνδρομής στις Δημόσιες Υπηρεσίες και ΝΠΔΔ
- Η χορήγηση Γεωγραφικών Υλικών σε νομικά και φυσικά πρόσωπα.



ΠΡΟΣΩΠΙΚΟ

- Το προσωπικό της ΓΥΣ αποτελείται από στρατιωτικό και πολιτικό προσωπικό διαφόρων ειδικοτήτων και ανέρχεται περίπου στα 180 άτομα, πέραν των οπλιτών θητείας.
- Εξ αυτών τα 2/3 περίπου έχουν τεχνικές ειδικότητες (τοπογράφοι, σχεδιαστές, γραφίστες, πληροφορικοί, τυπογράφοι, κ.α.)
- Το σύνολο των Αξκων (Γ) είναι απόφοιτοι του Τμήματος Αγρονόμων Τοπογράφων Μηχανικών του ΕΜΠ και οι περισσότεροι είναι κάτοχοι Μεταπτυχιακών και Διδακτορικών τίτλων.




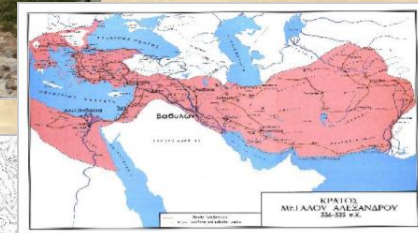
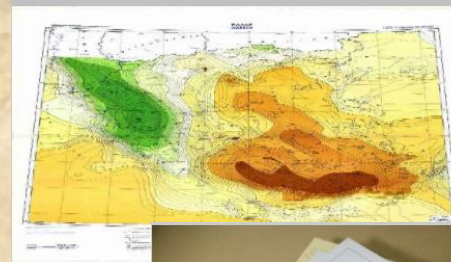

ΕΞΥΠΗΡΕΤΗΣΗ ΦΟΡΕΩΝ-ΙΔΙΩΤΩΝ

- Μεγάλος αριθμός αδιαβάθμητων γεωγραφικών υλικών (Γ.Υ.) της ΓΥΣ, διατίθενται σε Δημόσιες Υπηρεσίες, εταιρίες και ιδιώτες.
- Η χορήγηση των Γ.Υ. γίνεται από ειδικό χώρο που έχει διαμορφωθεί για την εξυπηρέτηση του κοινού – Τμήμα Χορήγησης, όπου απασχολείται ανελαστικά σημαντικός αριθμός προσωπικού (περίπου 25 άτομα).
- Οι ώρες και ημέρες λειτουργίας του Τμήματος Χορήγησης για το κοινό είναι: Δευτέρα, Τετάρτη, Παρασκευή, 08:00 – 12:30



ΓΕΩΓΡΑΦΙΚΑ ΠΡΟΪΟΝΤΑ

- Αεροφωτογραφίες
- Τοπογραφικά Προϊόντα
- Χαρτογραφικά Προϊόντα
- Γεωδαιτικά Προϊόντα
- Γεωφυσικά Προϊόντα
- Ιστορικοί Χάρτες
- Γεωγραφικές Εκδόσεις





ΓΕΩΓΡΑΦΙΚΑ ΠΡΟΪΟΝΤΑ

Αεροφωτογραφικά προϊόντα

Προϊόν	Τρόπος διάθεσης	Μονάδα	Τιμή
ΑΕΡΟΦΩΤΟΓΡΑΦΙΑ ΑΣΠΡΟΜΑΥΡΗ παλαιού αρχείου (1938-1960)	φωτογραφικό χαρτί 24X24cm	TEM	14.11
ΑΕΡΟΦΩΤΟΓΡΑΦΙΑ ΑΣΠΡΟΜΑΥΡΗ παλαιού αρχείου (1938-1960)	διαθετικό 24X24 cm	TEM	24.19
ΑΕΡΟΦΩΤΟΓΡΑΦΙΑ ΑΣΠΡΟΜΑΥΡΗ παλαιού αρχείου (1938-1960)	μεγέθυνση σε φωτογραφικό χαρτί A3	TEM	40.32
ΑΕΡΟΦΩΤΟΓΡΑΦΙΑ ΑΣΠΡΟΜΑΥΡΗ 24x24 (1938-1960)	σάρωση έως 1600dpi	TEM	18.14
ΑΕΡΟΦΩΤΟΓΡΑΦΙΑ ΑΣΠΡΟΜΑΥΡΗ Διαχρονικού Αρχείου (>1961)	φωτογραφικό χαρτί 24x24 cm	TEM	10.08



ΓΕΩΓΡΑΦΙΚΑ ΠΡΟΪΟΝΤΑ

Αεροφωτογραφικά προϊόντα

Προϊόν	Τρόπος διάθεσης	Μονάδα	Τιμή
ΑΕΡΟΦΩΤΟΓΡΑΦΙΑ ΑΣΠΡΟΜΑΥΡΗ Διαχρονικού Αρχείου (>1961)	διαθετικό 24X24 cm	TEM	16.13
ΑΕΡΟΦΩΤΟΓΡΑΦΙΑ ΑΣΠΡΟΜΑΥΡΗ Διαχρονικού Αρχείου (>1961)	μεγέθυνση σε φωτογραφικό χαρτί A3	TEM	25.21
ΑΕΡΟΦΩΤΟΓΡΑΦΙΑ ΑΣΠΡΟΜΑΥΡΗ Διαχρονικού Αρχείου (>1961)	σάρωση έως 1600dpi	TEM	18.14
ΑΕΡΟΦΩΤΟΓΡΑΦΙΑ ΕΓΧΡΩΜΗ Διαχρονικού Αρχείου (>1961)	φωτογραφικό χαρτί 24x24 cm	TEM	18.14
ΑΕΡΟΦΩΤΟΓΡΑΦΙΑ ΕΓΧΡΩΜΗ Διαχρονικού Αρχείου (>1961)	μεγέθυνση σε φωτογραφικό χαρτί A3	TEM	40.32



ΓΕΩΓΡΑΦΙΚΑ ΠΡΟΪΟΝΤΑ

Τοπογραφικά Προϊόντα

Προϊόν	Τρόπος διάθεσης	Μονάδα	Τιμή
ΤΟΠΟΓΡΑΦΙΚΟ ΔΙΑΓΡΑΜΜΑ (1:5.000)	σε raster μορφή με γεωαναφορά	TEM	30.24
ΤΟΠΟΓΡΑΦΙΚΟ ΔΙΑΓΡΑΜΜΑ (1:5.000)	αδιαφανής φωτοτυπία	TEM	18
ΤΟΠΟΓΡΑΦΙΚΟ ΔΙΑΓΡΑΜΜΑ (1:5.000)	αδιαφανής φωτοτυπία για Δημόσιους Φορείς	TEM	4.5
ΤΟΠΟΓΡΑΦΙΚΟ ΔΙΑΓΡΑΜΜΑ (1:5.000)	αντίγραφο αδιαφανούς φωτοτυπίας	TEM	5
ΤΟΠΟΓΡΑΦΙΚΟ ΔΙΑΓΡΑΜΜΑ (1:5.000)	αντίγραφο αδιαφανούς φωτοτυπίας για Δημόσιους Φορείς	TEM	1.25
ΥΨΟΜΕΤΡΙΚΕΣ ΚΑΜΠΥΛΕΣ ΑΝΑ 20 μ.	σε διανυσματική μορφή, ανά φύλλο χάρτη 1:5.000	TEM	25.21
ΥΨΟΜΕΤΡΙΚΕΣ ΚΑΜΠΥΛΕΣ ΑΝΑ 20 μ. από ψηφιοποίηση χάρτη κλίμακας 1:50000 στα όρια τοπογραφικού διαγράμματος	σε διανυσματική μορφή, ανά φύλλο χάρτη 1:5.000	TEM	12.1
ΨΗΦΙΑΚΟ ΜΟΝΤΕΛΟ ΕΔΑΦΟΥΣ με βήμα καταγραφής 30 μέτρα	ArcInfo	TEM	4032.48
ΨΗΦΙΑΚΟ ΜΟΝΤΕΛΟ ΕΔΑΦΟΥΣ με βήμα καταγραφής 30 μέτρα (τιμή μονάδας σε τετρ. χλμ)	ArcInfo	T.Χλμ	0,10



ΓΕΩΓΡΑΦΙΚΑ ΠΡΟΪΟΝΤΑ

Χαρτογραφικά Προϊόντα

Προϊόν	Τρόπος διάθεσης	Μονάδα	Τιμή
ΣΧΕΔΙΟ ΠΟΛΕΩΝ 1:5.000 ή 1:10.000	εκτύπωση	TEM	8
ΣΧΕΔΙΟ ΠΟΛΕΩΝ 1:5.000 ή 1:10.000	raster	TEM	30.24
ΣΧΕΔΙΟ ΠΟΛΗΣ ΑΘΗΝΩΝ-ΠΕΙΡΑΙΑ (1:25.000)	εκτύπωση	TEM	8
ΣΧΕΔΙΟ ΠΟΛΗΣ ΑΘΗΝΩΝ-ΠΕΙΡΑΙΑ (1:25.000)	raster	TEM	30.24
ΑΝΑΛΟΓΙΚΟΙ ΤΟΠΟΓΡΑΦΙΚΟΙ ΧΑΡΤΕΣ (1:25.000, 1:50.000, 1:100.000, 1:250.000, 1:500.000, 1:1.000.000)	εκτύπωση	TEM	8
ΑΝΑΛΟΓΙΚΟΙ ΤΟΠΟΓΡΑΦΙΚΟΙ ΧΑΡΤΕΣ (1:25.000, 1:50.000, 1:100.000, 1:250.000, 1:500.000, 1:1.000.000)	raster (150dpi)	TEM	30.24
ΑΝΑΛΟΓΙΚΟΙ ΤΟΠΟΓΡΑΦΙΚΟΙ ΧΑΡΤΕΣ ΑΝΑΘΕΩΡΗΜΕΝΟΙ (1:50.000)	εκτύπωση	TEM	8
ΑΝΑΛΟΓΙΚΟΙ ΤΟΠΟΓΡΑΦΙΚΟΙ ΧΑΡΤΕΣ ΑΝΑΘΕΩΡΗΜΕΝΟΙ (1:50.000)	raster (150dpi)	TEM	30.24



Γεωγραφική Υπηρεσία Στρατού (1889-2018)

ΓΕΩΓΡΑΦΙΚΑ ΠΡΟΪΟΝΤΑ

Γεωδαιτικά Προϊόντα

Προϊόν	Τρόπος διάθεσης	Μονάδα	Τιμή
ΓΕΩΓΡΑΦΙΚΕΣ ΚΑΙ ΠΡΟΒΟΛΙΚΕΣ ΣΥΝΤΕΤΑΓΜΕΝΕΣ ΣΗΜΕΙΩΝ ΤΟΥ ΚΡΑΤΙΚΟΥ ΤΡΙΓΩΝΟΜΕΤΡΙΚΟΥ ΔΙΚΤΥΟΥ	σε εκτύπωση	TEM	4.03
ΑΣΤΡ. ΣΥΝΤΕΤΑΓΜΕΝΕΣ (Φ,Λ,ΑΖ) ΣΗΜΕΙΟΥ	σε εκτύπωση	TEM	6.05
ΟΡΘΟΜΕΤΡΙΚΟ ΥΨΟΜΕΤΡΟ ΚΑΙ ΠΕΡΙΓΡΑΦΗ ΧΩΡΟΣΤΑΘΜΙΚΗΣ ΑΦΕΤΗΡΙΑΣ ΤΟΥ ΚΡΑΤΙΚΟΥ ΧΩΡΟΣΤΑΘΜΙΚΟΥ ΔΙΚΤΥΟΥ	σε εκτύπωση	TEM	4.03



ΓΕΩΓΡΑΦΙΚΑ ΠΡΟΪΟΝΤΑ

Γεωφυσικά Προϊόντα

Προϊόν	Τρόπος διάθεσης	Μονάδα	Τιμή
ΑΠΟΛΥΤΗ ΤΙΜΗ ΒΑΡΥΤΟΜΕΤΡΙΚΟΥ ΣΗΜΕΙΟΥ I-II ΤΑΞΗΣ	σε εκτύπωση	TEM	6.05
ΜΑΓΝΗΤΙΚΗ ΑΠΟΚΛΙΣΗ (D) ΣΗΜΕΙΟΥ	σε εκτύπωση	TEM	6.05
ΧΑΡΤΗΣ ΑΝΩΜΑΛΙΩΝ ΒΑΡΥΤΗΤΑΣ ΕΛΕΥΘΕΡΟΥ ΑΕΡΟΣ (1:250.000, 1:1.000.000)	σε εκτύπωση	TEM	15
ΧΑΡΤΗΣ ΑΝΩΜΑΛΙΩΝ ΒΑΡΥΤΗΤΑΣ ΑΠΛΗΣ ΒΟΥΓΙΕΡ (1:250.000, 1:1.000.000, 1:2.000.000)	εκτύπωση	TEM	15
ΧΑΡΤΗΣ ΜΑΓΝΗΤΙΚΗΣ ΑΠΟΚΛΙΣΗΣ D (1:1.000.000)	εκτύπωση	TEM	15



ΓΕΩΓΡΑΦΙΚΑ ΠΡΟΪΟΝΤΑ

Ιστορικοί Χάρτες

Χάρτες Αρχείου

Ιστορικοί Χάρτες

Χάρτες Αρχείου	Χρονολογία	Αρ. Φύλλων
Κλίμακα 1:300.000 (Ηπείρου - Θεσσαλίας)	1881	10
Κλίμακα 1:25.000 (Περιοχών Αττικής - J.A.KAUPER)	1882	25
Κλίμακα 1:300.000 (Βασίλειον της Ελλάδας)	1884	12
Κλίμακα 1:200.000 (Ελλαδικός Χώρος - Έκδοση ΓΥΣ)	1910 - 1920	15
Κλίμακα 1:400.000 (Ελλαδικός Χώρος - Έκδοση ΓΥΣ)	1910 - 1920	12
Κλίμακα 1:20.000 (Ελλαδικός Χώρος - Έκδοση ΓΥΣ)	1920 - 1955	95
Κλίμακα 1:20.000 (Περιοχών Αττικής - Αγγλική Έκδοση)	1940 - 1945	21
Κλίμακα 1:50.000 (Ν. Κρήτη - Αγγλική Έκδοση)	1940 - 1945	23
Κλίμακα 1:400.000 (Ελλαδικός Χώρος - Έκδοση ΓΥΣ)	1945 - 1970	19
Κλίμακα 1:200.000 (Ελλαδικός Χώρος - Έκδοση ΓΥΣ)	1950 - 1965	56
Κλίμακα 1:50.000 (Ελλαδικός Χώρος - Έκδοση ΓΥΣ)	1969 - 1981	379

Ιστορικοί Χάρτες	Αρ. Φύλλων
Ιστορικός χάρτης Μεγάλου Αλεξάνδρου	1
Ιστορικός χάρτης κράτους Ιουστινιανού	1
Χάρτα του Ρήγα	1
Χάρτα του Ρήγα	4



ΓΕΩΓΡΑΦΙΚΑ ΠΡΟΪΟΝΤΑ

Γεωγραφικές Εκδόσεις

- 3τομο Λεξικό Γεωγραφικών Τοπωνυμίων του ελληνικού χώρου (βιβλιοδετημένο - χορηγείται ανά τόμο)
- Τοπωνύμια ανά Φ.Χ 1:50.000 σε ψηφιακή μορφή
- Βιβλίο - Ευρετήριο Διαγραμμάτων κλίμακας 1:5.000
- Βιβλίο συντελεστών μετατροπής συντεταγμένων μεταξύ HATT & ΕΓΣΑ87



ΓΕΩΓΡΑΦΙΚΑ ΠΡΟΪΟΝΤΑ

Βοηθητικά Στοιχεία (Δωρεάν διάθεση)

- Βαθμονομήσεις
- Συνθηματικές Παραστάσεις 1:5.000 – 1:4.000.000
- Εστιακή Απόσταση & Ύψος Πτήσης Αεροφωτογραφιών έτους 1945
- Πίνακας Μετατροπής Συντεταγμένων (Hatt σε ΕΓΣΑ 87)



ΠΑΡΑΓΓΕΛΙΕΣ

Οι Παραγγελίες των γεωγραφικών υλικών πραγματοποιούνται μέσω:

- Φυσικής Παρουσίας
- Καταστήματος Ηλεκτρονικών Παραγγελιών (e-shop) – <http://web.gys.gr/GeoSearch/GYS/GeoIndexChoice.html>
- Αποστολής αίτησης (<http://web.gys.gr/GeoSearch/GYS/aitisi.html>) μέσω Ηλεκτρονικού Ταχυδρομείου (e-mail: geoarmy@otenet.gr) ή
- Fax: 210 – 8817376



ΠΛΗΡΩΜΕΣ

Οι Πληρωμές των παραγγελιών
πραγματοποιούνται μέσω:

- Λογαριασμού στην Τράπεζα Πειραιώς:
(IBAN GR4801720260005026045301335)
- Λογαριασμού στην Εθνική Τράπεζα
(IBAN GR3701101100000011000217098)
- Διαδικτυακής Πληρωμής (e-banking)
- POS στο Τμήμα Χορήγησης της ΓΥΣ (*Νέα Δυνατότητα*)



ΠΛΗΡΩΜΕΣ (e)-banking

- Στην Αιτιολογία Κατάθεσης της πληρωμής, πρέπει να αναγράφεται ο αριθμός παραγγελίας, καθώς και η επωνυμία στην οποία έχει καταχωρηθεί αυτή.
- Σε περίπτωση πληρωμής από τράπεζα πέραν των Πειραιώς ή Εθνικής, ενδέχεται να προκύψει καθυστέρηση εμφάνισης πληρωμής (2 ημερών περίπου) στο σύστημά μας ή επιπρόσθετες χρεώσεις (προμήθεια τράπεζας), οι οποίες βαρύνουν τον πελάτη.
- Η διεκπεραίωση της παραγγελίας ξεκινά ΜΕΤΑ την πληρωμή της από τον πελάτη και την εμφάνιση της σχετικής επιβεβαίωσης στο σύστημα της ΓΥΣ.
- Επιστροφές χρημάτων θα γίνονται, κατά περίπτωση, το 1ο δεκαήμερο του μήνα.



ΠΑΡΑΛΑΒΕΣ

Οι Παραλαβές των παραγγελιών πραγματοποιούνται μέσω:

- Φυσικής Παρουσίας
- Εξουσιοδοτημένου Εκπροσώπου
- Ταχυμεταφορών (Courier)
- Αποστολής ψηφιακών γεωγραφικών δεδομένων μέσω FTP (Πρωτόκολλο Ανταλλαγής Αρχείων). (*Σύντομα Διαθέσιμο*)



ΛΟΙΠΕΣ ΛΕΠΤΟΜΕΡΕΙΕΣ

Η αποστολή των προϊόντων μέσω courier γίνεται με μέριμνα του πελάτη.

Για την παραλαβή απαιτείται η προσκόμιση του παραστατικού με τα στοιχεία της παραγγελίας και το αποδεικτικό πληρωμής. Υλικά που δεν παραλαμβάνονται, 90 ημέρες μετά την ημερομηνία πληρωμής καταστρέφονται.

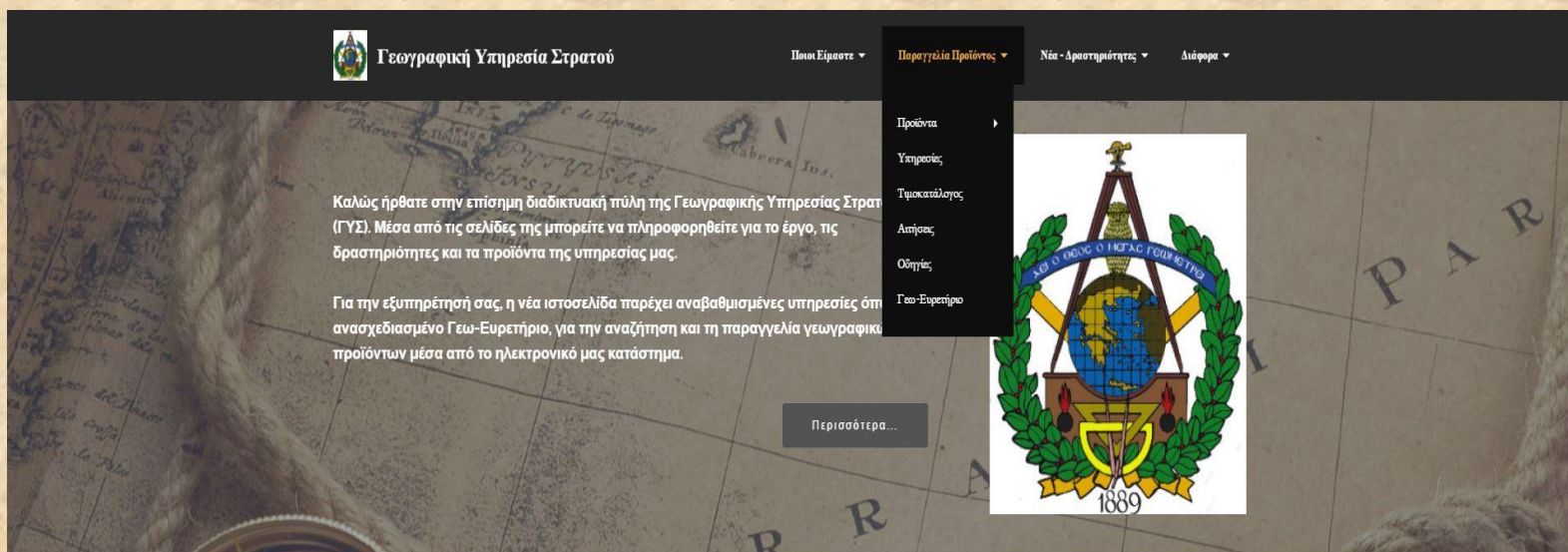
Για την ετοιμότητα παραλαβής των παραγγελιών, θα λαμβάνετε σχετικό e-mail.

Τα τηλέφωνα επικοινωνίας για περαιτέρω πληροφορίες είναι: 210 – 8842811 (Εξυπηρέτηση Πελατών, 210 – 8206714 (Γραμματεία).

Από 18 Σεπτέμβρη 2017 ενεργοποιήθηκε η νέα ιστοσελίδα (<http://web.gys.gr>) και Γεω-Ευρετήριο της ΓΥΣ, παρέχοντας στο κοινό σημαντικά, νέα χαρακτηριστικά.



ΝΕΑ ΙΣΤΟΣΕΛΙΔΑ ΤΗΣ ΓΥΣ



Γεω-Ευρετήριο

Επισκεφθείτε το νέο ηλεκτρονικό μας κατάστημα. εντοπίστε τα Γεωγραφικά Υλικά που ενδιαφέροντος σας και και ολοκληρώστε

<https://mobirise.com>



Προϊόντα

Ανακαλύψτε τα Γεωγραφικά Υλικά αρμοδιότητας ΓΥΣ που διατίθενται στο ευρύ κοινό.



Τιμοκατάλογος

Αναλυτικός τιμοκατάλογος των προϊόντων που διατίθενται στο κοινό από τη ΓΥΣ.



Ανακοινώσεις

Ενημερωθείτε για τα τεκτονόμενα όσον αφορά τη λειτουργία και τις δραστηριότητες της Υπηρεσίας.



ΝΕΟ ΓΕΩ-ΕΥΡΕΤΗΡΙΟ ΤΗΣ ΓΥΣ

Hellenic Military Geographical Service

About us ▾ Products & Services ▾ News ▾ Miscellaneous ▾ GR

GEOINDEX Hellenic Military Geographical Service Historic Maps

Search via Address or λ,φ Geogr

Map showing Greece and surrounding regions (Albania, Turkey) with major cities and seas labeled. Scale: 100xλμ. Coordinates: 28,155 37,778 Μοίρες.

POWERED BY **esri**

Earthstar Geographics | Esri, HERE, Garmin



Γεωγραφική Υπηρεσία Στρατού (1889-2018)

Τέλος Παρουσίασης



«ΑΕΙ Ο ΘΕΟΣ Ο ΜΕΓΑΣ ΓΕΩΜΕΤΡΕΙ»